
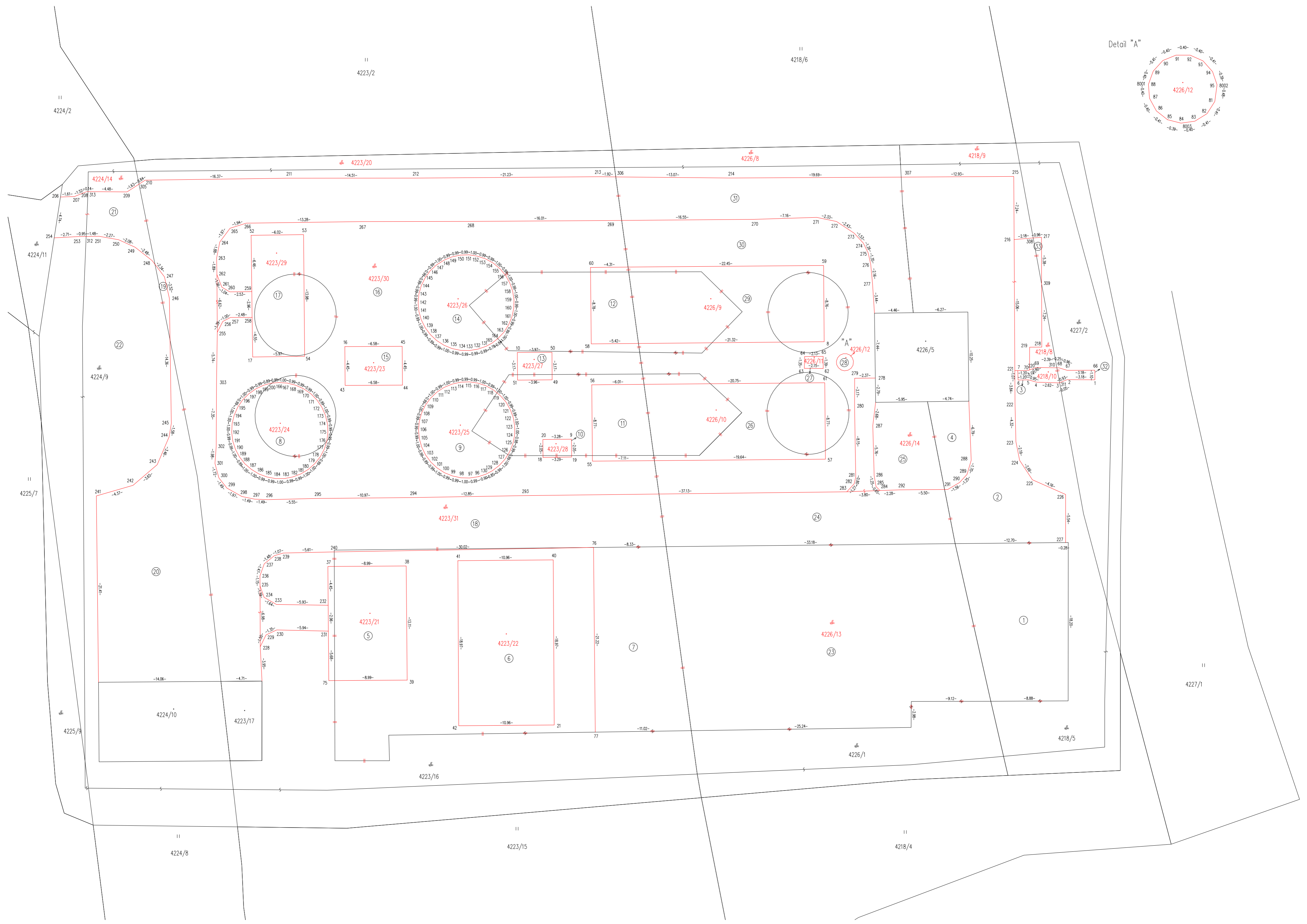


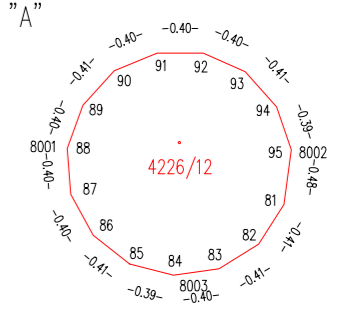
* na zameranie stavieb na pozemkoch p.č. 4218/10, 4223/21-29, 4226/9-12 a oddelenie pozemkov p.č. 4218/8, 4218/9, 4223/20, 4223/30-31, 4224/14, 4226/8, 4226/13.

Geometrický plán je podkladom na právne úkony, keď údaje doterajšieho stavu výkazu výmer sú zhodné s údajmi platných výpisov z katastra nehnuteľností.

Vyhotovitel  GEOMAD s.r.o. geodetická kancelária Vlkanovská 3 976 31 Vlkanová 0907566185 IČO: 47418397 debnar@geomad.sk		Kraj Banskobystrický Okres Detva Obec Hriňová
Kat. územie Hriňová Číslo plánu 47418397-002/2020 Mapový list č. VS-V-17 cf(55)		<h2 style="text-align: center;">GEOMETRICKÝ PLÁN</h2> na *
Vyhotovil		Autorizačne overil Úradne overil Meno: Ing. Anna Gallová
Dňa: 17.01.2020 Meno: Richard Bečár	Dňa: 25.01.2020 Meno: Ing. Jozef Debnár	Dňa: Číslo:
Nové hranice boli v prírode označené múrom, obrubníkom	Náležitosti a presnosťou zodpovedá predpisom	Úradne overené podľa § 9 zákona NR SR č. 215/1995 Z.z. o geodézii a kartografii
Záznam podrobného merania (meračský náčrt) č. 2880	Pečiatka a podpis	Pečiatka a podpis
Súradnice bodov označených číslami a ostatné meračské údaje sú uložené vo všeobecnej dokumentácii	Pečiatka a podpis	Pečiatka a podpis



Detail "A"



VÝKAZ VÝMER

Doterajší stav					Zmeny					Nový stav					
Číslo			Výmera		Druh pozemku	Diel číslo	k parcele číslo	m ²	od parcely číslo	m ²	Číslo parcely	Výmera		Druh pozemku	Vlastník, (iná opráv. osoba) adresa, (sídlo)
PK vložky	parcely											ha	m ²		
LV	PK	KN													
Stav právny je totožný s registrom C KN															
2310		4218/5	1036		zast.pl.	1	4226/13	199			4218/5	287	zast.pl.	Doterajší	
						2	4223/31	432					25	Doterajší	
						3	4218/10	7		4218/8	12	zast.pl.	Doterajší		
						4	4226/14	37					25	Doterajší	
										4218/9	62	zast.pl.	Doterajší		
													25	Doterajší	
2310		4223/16	4030		zast.pl.	5	4223/21	118		4223/16	953	zast.pl.	Doterajší		
						6	4223/22	208					25	Doterajší	
						7	4226/13	205		4223/20	146	zast.pl.	Doterajší		
						8	4223/24	95					25	Doterajší	
						9	4223/25	96						Doterajší	
						10	4223/28	7						Doterajší	
						11	4226/10	58						Doterajší	
						12	4226/9	43						Doterajší	
						13	4223/27	13						Doterajší	
						14	4223/26	95						Doterajší	
						15	4223/23	29						Doterajší	
						16	4223/30	1000						Doterajší	
						17	4223/29	84						Doterajší	
						18	4223/31	875						Doterajší	
						19	4224/9	5						Doterajší	
2310		4224/9	1030		zast.pl.	20	4223/31	325		4224/14	26	zast.pl.	Doterajší		
						21	4223/31	57					25	Doterajší	
						22	4224/9	622						Doterajší	
2310		4226/1	2383		zast.pl.	23	4226/13	692		4226/1	259	zast.pl.	Doterajší		
						24	4223/31	231					25	Doterajší	
						25	4226/14	72		4226/8	114	zast.pl.	Doterajší		
						26	4226/10	177					25	Doterajší	
						27	4226/11	3						Doterajší	
						28	4226/12	3						Doterajší	
						29	4226/9	192						Doterajší	
						30	4223/30	430						Doterajší	
						31	4223/31	210						Doterajší	
2310		4227/2	333		zast.pl.	32	4218/10	5		4227/2	326	zast.pl.	Doterajší		
						33	4223/31	2					25	Doterajší	
						3			4218/5	7				Doterajší	
						32			4227/2	5	4218/10	12	zast.pl.	Stredoslovenská vodárenská spoločnosť a.s.	
												17		Partizánska cesta 5, B.Bystrica	
												18		detto	
						5			4223/16	118	4223/21	118	zast.pl.	detto	
												16		detto	
												18		detto	
						6			4223/16	208	4223/22	208	zast.pl.	detto	
												17		detto	
												18		detto	

VÝKAZ VÝMER

Doterajší stav					Zmeny					Nový stav					
Číslo			Výmera		Druh pozemku	Diel číslo	k parcele číslo	m ²	od parcely číslo	m ²	Číslo parcely	Výmera		Druh pozemku	Vlastník, (iná opráv. osoba) adresa, (sídlo)
PK vložky	parcely											ha	m ²		
LV	PK	KN													
						15			4223/16	29	4223/23		29	zast.pl. 17 18	Stredoslovenská vodárenská spoločnosť a.s. Partizánska cesta 5, B.Bystrica
						8			4223/16	95	4223/24		95	zast.pl. 17 18	detto
						9			4223/16	96	4223/25		96	zast.pl. 17 18	detto
						14			4223/16	95	4223/26		95	zast.pl. 17 18	detto
						13			4223/16	13	4223/27		13	zast.pl. 17 18	detto
						10			4223/16	7	4223/28		7	zast.pl. 17 18	detto
						17			4223/16	84	4223/29		84	zast.pl. 16 18	detto
						16			4223/16	1000					
						30			4226/1	430	4223/30		1430	zast.pl. 25	detto
						2			4218/5	432					
						18			4223/16	875					
						20			4224/9	325					
						21			4224/9	57					
						24			4226/1	231					
						31			4226/1	210					
						33			4227/2	2	4223/31		2132	zast.pl. 25	detto
						19			4223/16	5					
						22			4224/9	622	4224/9		627	zast.pl. 25	detto
						12			4223/16	43					
						29			4226/1	192	4226/9		235	zast.pl. 17 18	detto
						11			4223/16	58					
						26			4226/1	177	4226/10		235	zast.pl. 17 18	detto
						27			4226/1	3	4226/11		3	zast.pl. 17 18	detto
						28			4226/1	3	4226/12		3	zast.pl. 17 18	detto
						1			4218/5	199					
						7			4223/16	205					
						23			4226/1	692	4226/13		1096	zast.pl. 25	detto

VÝKAZ VÝMER

Doterajší stav					Zmeny					Nový stav					
Číslo			Výmera		Druh pozemku	Diel číslo	k parcele číslo	m ²	od parcely číslo	m ²	Číslo parcely	Výmera		Druh pozemku	Vlastník, (iná opráv. osoba) adresa, (sídlo)
parcely			ha	m ²								ha	m ²		
PK vložky	LV	KN	PK	KN								LV	KN	PK	
						4			4218/5	37					<i>Stredoslovenská vodárenská spoločnosť a.s. Partizánska cesta 5, B.Bystrica</i>
						25			4226/1	72	4226/14		109	zast.pl. 25	
<i>Spolu:</i>					8812			6627		6627			8812		
					<i>Legenda: kód spôsobu využívania</i>										
					<i>16 - Pozemok, na ktorom je postavená nebytová budova označená súpisným číslom</i>										
					<i>17 - Pozemok, na ktorom je postavená budova bez označenia súpisným číslom</i>										
					<i>25 - Pozemok, na ktorom je postavená ostatná inžinierska stavba a jej súčasť</i>										
					<i>kód druhu stavby</i>										
					<i>18 - Budova technickej vybavenosti sídla (čerpacia a prečerpávacía stanica, úpravňa vody, budova čistiarne odpadových vôd)</i>										