


*** vytýčenie hraníc pozemkov medzi p. č. 3312/8, 3312/4, 4175/4, 3314/51, 3313/92, 3313/93, 3313/47 a 3312/6, 3312/7, 3312/25, 3312/24, 3312/23, 3314/220, 3314/234, 3314/103, 3314/12, 3314/104, 3314/235, 3313/94, 3313/95, 3313/50, 3313/66, 3313/51, 4175/3.**

Geometrický plán je podkladom na právne úkony, keď údaje doterajšieho stavu výkazu výmer sú zhodné s údajmi platných výpisov z katastra nehnuteľností.

Vyhotovitel'  GEOMAD s.r.o. <i>geodetická kancelária</i> <i>Vlkanovská 3</i> <i>976 31 Vlkanová</i> <i>0907566185</i> <i>IČO: 47418397</i> <i>debnar@geomad.sk</i>		Kraj Banskobystrický Okres Banská Bystrica Kat. územie Radvaň Číslo plánu 47418397-013/2018 Obec Banská Bystrica Mapový list č. BB 7-5/34
<h1>VYTYČOVACÍ NÁČRT</h1>		na *
Vyhotovil		Autorizačne overil
Dňa: 12.02.2018 Meno: Ing. Ján Sabacký	Dňa: 12.02.2018 Meno: Ing. Ján Sabacký	Úradne overil Meno: Dňa: Číslo:
Nové hranice boli v prírode označené drev. kolíkmi, plot, cestný obrubník		Úradne overené podľa § 9 zákona NR SR č. 215/1995 Z.z. o geodézii a kartografii Pečiatka a podpis
Záznam podrobného merania (meračský náčrt) č. 5199		
Súradnice bodov označených číslami a ostatné meračské údaje sú uložené vo všeobecnej dokumentácii		

3314/13

2/212

3314/53

3314/220

3314/234

3314/103

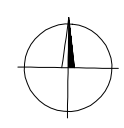
3314/12

3314/104

3314/105

3312/23

3314/51



3314/235

94
95

3312/2

3312/3

⊕ 3312/4

⊕ 3313/94

3312/25

⊕ 3313/93

3312/7

3312/8

3313/50

⊕ 3313/92

4053-98
4053-99
4053-100
4053-101

cestný obrubník

4053-94
4053-95
4053-93
4053-92

3312/6

cestný obrubník

4175/3

3313/51

cestný obrubník

3313/66

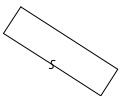
3313/52

⊕ 3313/68

3313/49

3313/47

cestný obrubník



Vyhotoviteľ: GEOMAD s.r.o., Vlkanovská 3, 976 31 Vlkanová

Číslo zákazky: 47418397-13/2018

Protokol o vytýčení hranice pozemku

Na základe objednávky od SKD Liptovský Mikuláš, Malužiná 104, Malužiná bola dňa 11.02.2018 vytýčená hranica medzi pozemkami **parc. reg. C-KN č. 3312/8, 3312/4, 4175/4, 3314/51, 3313/92, 3313/93, 3313/47 a 3312/6, 3312/7, 3312/25, 3312/24, 3312/23, 3314/220, 3314/234, 3314/103, 3314/12, 3314/104, 3314/235, 3313/94, 3313/95, 3313/50, 3313/66, 3313/51, 4175/3,** v súlade s grafickou časťou vytyčovacieho náčrtu.

kat. územie: Radvaň
okres: Banská Bystrica

obec: Banská Bystrica
kraj: Banskobystrický

ZPMZ č. 5199

Vytýčenie bolo vykonané na podklade - ZPMZ č. 8080, 3931, 4053, 5106.
- VKM

Popis postupu vytyčovacích prác:

Lomové body hranice pozemku boli vytýčené metódou GNSS-RTK, zameranie skutočného stavu v technickej správe s popisom identických bodov.

Vytýčenie bolo vykonané za účelom zistenia priebehu hranice v teréne.

Zoznam súradníc vytýčených bodov:

Č. bodu	Y	X	T
2438080022	419029.44	1231847.67	1
2439310002	419027.54	1231662.49	1
2439310003	419028.99	1231805.20	1
2439310014	419027.61	1231669.70	1
2439310015	419027.92	1231700.97	1
2439310016	419027.98	1231706.47	1
2439310017	419028.42	1231751.02	1
2439310018	419028.62	1231769.57	1
2439310028	419027.78	1231687.13	1
2439310030	419028.72	1231779.33	1
2440530092	418986.09	1231859.15	1
2440530093	418985.36	1231857.29	1
2440530094	418990.61	1231855.23	1
2440530095	418991.33	1231857.10	1
2440530098	419019.32	1231849.35	1
2440530099	419018.58	1231850.46	1
2440530100	419017.54	1231851.56	1
2440530101	419016.49	1231852.36	1
2440530102	419014.97	1231853.33	1
2451060001	418917.91	1231663.87	3
2451060002	418917.91	1231792.46	1
2451060003	418882.30	1231792.46	1
2451060004	418879.20	1231792.68	1
2451060005	418876.17	1231793.42	1
2451060006	418869.05	1231796.35	1
2451060007	418867.70	1231796.52	1
2451060008	418865.10	1231796.20	1
2451060009	418862.68	1231795.01	1
2451060010	418861.22	1231793.64	1
2451060011	418860.11	1231791.92	1
2451060012	418858.30	1231792.77	3
2451060013	418864.26	1231795.79	1
2451060050	418917.91	1231706.94	3

Priezvisko, meno	Adresa	Vzťah účastníka k pozemku	Podpis
DEKINVEST, a.s.,	Tiskárska 257/10 Praha, ČR	vlastník pozemku – C-KN p.č.3312/4, 3312/8, 3313/92, 3314/51, 4175/4 LV 7997	
Ing. Viera FRIČOVÁ r. HUDECOVÁ	Fucikova 861 Bucovice, ČR	vlastník pozemku – C-KN p.č. 3312/7, 3314/94, 333/95, 3314/235, LV 3127	
Eva HUDECOVÁ	Lihoveckého 7 Zvolen	v vlastník pozemku – C-KN p.č. 3312/7, 3314/94, 333/95, 3314/235, LV 31270	
Olga KORMANOVÁ r. HUDECOVÁ	Južná 5 Kežmarok	vlastník pozemku – C-KN p.č. 3312/7, 3314/94, 333/95, 3314/235, LV 3127	
akad.arch. Peter PERESSÉNYI	Lazaretská 2427/34	vlastník pozemku – C-KN p.č. 3312/7, 3314/94, 333/95, 3314/235, LV 3127	
Miroslava TELÚCHOVÁ r. PERESSÉNYIOVÁ	Osusského 26 Bratislava	vlastník pozemku – C-KN p.č. 3312/7, 3314/94, 333/95, 3314/235, LV 3127	
Katarína PONIŠTOVÁ	Obchodná 104 Lipovec	vlastník pozemku – C-KN p.č. 3312/7, 3314/94, 333/95, 3314/235, LV 3127	
Ing. Alexandra DROPČOVÁ	Podlavická cesta 82 Banská Bystrica	vlastník pozemku – C-KN p.č. 3312/7, 3314/94, 333/95, 3314/235, LV 3127	
Ing. Juraj SIMONYI	Bakošová 26 Bratislava-Lamač	vlastník pozemku – C-KN p.č. 3312/7, 3314/94, 333/95, 3314/235, LV 3127	
Štefan DEMJEN	2316-6AVE.N.W.,Calgary Alberta, Kanada	vlastník pozemku – C-KN p.č. 3312/7, 3314/94, 333/95, 3314/235, LV 3127	
Mgr. Anna HUDECOVÁ r. LIETAVOVÁ	Eudovíta Štúra 2552/19 Zvolen	vlastník pozemku – C-KN p.č. 3312/7, 3314/94, 333/95, 3314/235, LV 3127	
Ing. Vladimír Sedliak	Veľkolúcka 32 Veľká Lúka	vlastník pozemku – C-KN p.č. 3312/7, 3314/94, 333/95, 3314/235, LV 3127	
Norbert VIGAŠ	Laskomerská 42 Banská Bystrica	vlastník pozemku – C-KN p.č. 3312/23, 3312/24, 3312/25 LV 2730	
OSKO, a.s.,	Zvolenská cesta 14 Banská Bystrica	vlastník pozemku – C-KN p.č. 3314/220, 3314/234 LV 4717	

SAFETRONICS,a.s.,	Zvolenská cesta 14 Banská Bystrica	vlastník pozemku – C-KN p.č. 3314/12, 3314/103, 3314/104 LV 4892	
ATRIOS s.r.o.,	Mlynská 7 Košice	vlastník pozemku – C-KN p.č. 3313/50, LV 7151	
Mesto Banská Bystrica	ČSA 26 Banská Bystrica	vlastník pozemku – C-KN p.č. 3312/6, 3313/51, 3313/66, 4175/3 , LV 7151	

Zúčastnené strany potvrdzujú, že boli oboznámené s priebehom vytýčenej hranice.

Zúčastnené strany majú – nemajú * k vytýčenej hranici pripomienky:

*(Meno, priezvisko, pečiatka
a podpis osoby, ktorá hranicu vytýčila)*

*(Dátum, pečiatka a podpis
autorizovaného geodeta a kartografa)*
Náležitosti a presnosťou zodpovedá predpisom

TECHNICKÁ SPRÁVA, ZPMZ č. 5199, k.ú.: Radvaň

== 99 – Dané body =====

Vytýčené body

č.b.	Y	X	T	
2438080022	419029.44	1231847.67	1	
2439310002	419027.54	1231662.49	1	
2439310003	419028.99	1231805.20	1	
2439310014	419027.61	1231669.70	1	$\Delta p=0.02$ m /drev. kolík/
2439310015	419027.92	1231700.97	1	$\Delta p=0.02$ m /drev. kolík/
2439310016	419027.98	1231706.47	1	$\Delta p=0.01$ m /drev. kolík/
2439310017	419028.42	1231751.02	1	
2439310018	419028.62	1231769.57	1	
2439310028	419027.78	1231687.13	1	$\Delta p=0.03$ m /drev. kolík/
2439310030	419028.72	1231779.33	1	
2440530092	418986.09	1231859.15	1	
2440530093	418985.36	1231857.29	1	
2440530094	418990.61	1231855.23	1	
2440530095	418991.33	1231857.10	1	
2440530098	419019.32	1231849.35	1	
2440530099	419018.58	1231850.46	1	
2440530100	419017.54	1231851.56	1	
2440530101	419016.49	1231852.36	1	
2440530102	419014.97	1231853.33	1	
2451060001	418917.91	1231663.87	3	
2451060002	418917.91	1231792.46	1	
2451060003	418882.30	1231792.46	1	
2451060004	418879.20	1231792.68	1	
2451060005	418876.17	1231793.42	1	
2451060006	418869.05	1231796.35	1	
2451060007	418867.70	1231796.52	1	
2451060008	418865.10	1231796.20	1	
2451060009	418862.68	1231795.01	1	
2451060010	418861.22	1231793.64	1	
2451060011	418860.11	1231791.92	1	
2451060012	418858.30	1231792.77	3	
2451060013	418864.26	1231795.79	1	
2451060050	418917.91	1231706.94	3	

Výpočet súradníc:

Merané body **2451998001-2451998011** boli určené GNSS technológiou, pripojením na SMARNET .

Súradnice meraných bodov boli transformované s ETRS89 do JTSK základnou RTS inštalovanou v systéme GS09 Performance.

Protokol určenia súradníc nových bodov

Typ použitej metódy	GNSS – RTK – dočasná referenčná stanica na PGB ZVOLEN č. 3001
Označenie prijímačov	Leica GNSS systém GS09 Performance výr. č. 164483
Dátum merania	11.02.2018

Prvky polohopisu ktoré nie sú obsahom mapy katastra k 11.02.2018.

č.b.	Y	X	T
2451998001	419041.17	1231805.64	1
2451998002	419028.83	1231805.52	1
2451998003	419027.46	1231662.74	1
2451998004	419012.62	1231662.96	1
2451998005	419003.48	1231663.01	1
2451998006	418995.21	1231663.32	1
2451998007	418979.39	1231663.42	1
2451998008	418969.23	1231663.55	1
2451998009	418960.11	1231663.67	1
2451998010	418949.13	1231663.81	1
2451998011	418917.88	1231664.30	1

V Banskej Bystrici 12.02.2018

Ing. Ján Sabacký